








Zeichenerklärung

Darstellungen






Bauflächen und -gebiete (§ 5 Abs.2 Nr.1 BauGB)

	Wohnbaufläche
	Mischgebiet
	Dorfgebiet
	Gewerbliche Baufläche
	Sondergebiet
	Sondergebiet Einzelhandel, Täglicher Bedarf
	Sondergebiet Einzelhandel, Fahrzeuge
	Sondergebiet Einzelhandel, Gartenmarkt
	Sondergebiet Einzelhandel/Dienstleistungen
	Sondergebiet Reiterei
	Sondergebiet Medizinische Versorgung
	Sondergebiet Freizeit/Erholung
	Sondergebiet Tierausbildung
	Öffentliche Verwaltung



Flächen für den Gemeinbedarf (§ 5 Abs.2 Nr.2 BauGB)

	Gemeinbedarfsfläche
	Öffentliche Verwaltung
	Schule
	Feuerwehr
	Kirchliche Einrichtung
	Sporteinrichtung
	Soziale Einrichtung








Verkehrsflächen (§ 5 Abs.2 Nr.3 BauGB)

	Überörtlicher Hauptverkehrszug
	Örtliche Hauptverkehrsstraße
	Geplante örtliche Hauptverkehrsstraße
	Verkehrsfläche besonderer Zweckbestimmung - Öffentliche Stellplatzfläche -
	Bahnanlage



Flächen für Ver- und Entsorgungsanlagen sowie für Hauptversorgungsleitungen (§ 5 Abs.2 Nr.4 BauGB)

	Fläche für Ver- und Entsorgungsanlagen
	Abwasserbeseitigung


Grünflächen (§ 5 Abs.2 Nr.5 BauGB)

	Grünfläche
	Park
	Kleingärten
	Friedhof
	Sportplatz
	Reitsportanlage
	Spielplatz


Flächen für Landwirtschaft und Wald (§ 5 Abs.2 Nr.9 a und b BauGB)

	Fläche für Landwirtschaft
	Fläche für Wald

Wasserflächen und Flächen für die Wasserwirtschaft (§ 5 Abs.2 Nr.7 BauGB)


	Wasserfläche
--	--------------

Planungen, Nutzungsregelungen, Maßnahmen und Flächen für Maßnahmen zum Schutz, zur Pflege und zur Entwicklung von Natur und Landschaft (§ 5 Abs.2 Nr.10 BauGB)

	Umgrenzung von Flächen für Maßnahmen zum Schutz, zur Pflege und zur Entwicklung von Natur und Landschaft
--	--

Kennzeichnungen

(§ 5 Abs.2 Nr.1 und Abs.3 BauGB)

	Flächen, deren Böden erheblich mit umweltgefährdenden Stoffen belastet sind (Standort mit Reg.-Nr. der letzten vier Ziffern)
--	--

Nachrichtliche Übernahmen

Umgrenzungen von Schutzgebieten im Sinne des Naturschutzrechts (§ 5 Abs.4 BauGB)

	Naturschutzgebiet
	Landschaftsschutzgebiet
	Bodendenkmal (mit Kennzahl)
	Denkmalbereich
	Einzeldenkmal
	Trinkwasserschutzzone III b

Sonstige Eintragungen

	Europawanderweg
	Zentraler Radweg 1
	Abgrenzung unterschiedlicher Flächen
	Gemeindegrenze